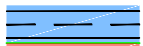







ISIKLIKU KASUTUSÕIGUSE PLAAN M 1:500

- PLAANI TINGMÄRGID:
-  Projekteeritud põhimaantee
  -  Projekteeritud rambid
  -  Kavandatav kogujatee/juurdepääsutee
  -  Kavandatav murukate
  -  Kavandatav jalg- ja rattatee
  -  Kavandatav teemaa piir
  -  IKÕ ala

Alignment=MNT 4 [E67]  
 Station=1346+17.36  
 Offset=19.727  
 Northing=6467593.2214  
 Easting=534193.0752

Alignment=MNT 4 [E67]  
 Station=1346+31.96  
 Offset=24.096  
 Northing=6467578.3216  
 Easting=534195.6512

Alignment=  
 Station=1  
 Offset=24  
 Northing=  
 Easting=5

Jrk nr	IKÕ ala pos.nr (plaanil)	Kinnisturegistriosa number	Katastriüksuse tunnus, nimi ja sihtotstarve	Asukoht riigitee suhtes, (lõigu algus ja lõpp km)	Ala pindala m2	Põhimaantee nr 4 (E67) Tallinn-Pärnu-Ikla km 133,4 - 143,0 Pärnu - Uulu lõigu projektid Joonis: Plaanilahendus Tellija: Maanteeamet Projekteerija: Skepast&Puhkim AS Töö nr: 2017-0111 Koostas: Valdeko Laats
13	013		62401:001:0992, 4 Tallinn-Pärnu-Ikla tee, sihtotstarbeta maa	Km 134,62 - 134,63	58	

